




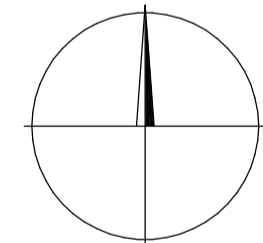


TU 1401 018

TU 1401 017

LEGENDA:

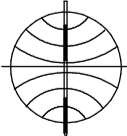
-  Obvod stavby na hranici drážního pozemku
-  Obvod stavby na hranici mimodrážního pozemku
-  Obvod stavby na části mimodrážního pozemku
-  Bod na hranici obvodu stavby
-  hranice drážního pozemku - SZ, s.o. předpokládána změna průběhu vlastnické hranice



			ČÍSLO SOUPRAVY:
REVIZE Č.	DATUM	ZMĚNA	



Vrdeňská 55, 639 00 Brno

Katastrální území Nový Bydžov, Sloupno nad Cidlinou		Vyhotovil V. Vyskočil, P. Putna	Kontroloval Ing. Svatopluk Stokláška	 <p>zeměměřická kancelář s.r.o. KYJOV, Masarykovo nám. 63 tel. 518 611 666 IČO - 253 287 27</p>
Investor: Objednavatel:		Správa železnic, s.o., Dílna 1003/7, Nové Město, 1000 Praha 1 Signal Projekt s.r.o., Vídenská 55, 639 00 Brno		
Název zakázky :				
Oprava zabezpečovacího zařízení v žst. Nový Bydžov				
Geodetický podklad		Část: 1.5	Zakázka č. 349/2020	
		Príloha: 2.3	Datum 1/2021	
Obvod stavby - přehledná situace			Souř.systém Výškový syst. Bpv	
			Měřítko 1:1000	

SEZNAM PS, SO :

- PS 01-01 Staniční zabezpečovací zařízení v ŽST Nový Bydžov
- PS 02-01 Sbělovací zařízení v ŽST Nový Bydžov
- SO 03-01 Napájení NN v ŽST Nový Bydžov
- SO 03-02 Rozvody NN v ŽST Nový Bydžov
- SO 03-03 EOV v ŽST Nový Bydžov

KLAD MAPOVÝCH LISTŮ

- 4
- 3
- 2
- 1